

"АЗАМАТТАРҒА АРНАЛҒАН
ҮКІМЕТ" МЕМЛЕКЕТТІК
КОРПОРАЦИЯСЫ" КЕ АҚ
СОЛТҮСТІК ҚАЗАҚСТАН
ОБЛЫСЫ БОЙЫНША
ФИЛИАЛЫ



ФИЛИАЛ НАО
"ГОСУДАРСТВЕННАЯ
КОРПОРАЦИЯ
"ПРАВИТЕЛЬСТВО ДЛЯ
ГРАЖДАН" ПО СЕВЕРО-
КАЗАХСТАНСКОЙ ОБЛАСТИ

Жер учаскесіне акт
2202031420351877

Акт на земельный участок

- | | | |
|--|--|---|
| 1. Жер учаскесінің кадастрлық нөмірі/
Кадастровый номер земельного участка: | 15-223-081-375 | W |
| 2. Жер учаскесінің мекенжайы, мекенжайдың тіркеу коды*
Адрес земельного участка, регистрационный код адреса* | Солтүстік Қазақстан облысы, Жамбыл ауданы, Қайранкөл ауылдық округі, Қайранкөл ауылы
Северо-Казахстанская область, Жамбылский район, Кайранкольский сельский округ, село Кайранколь | |
| 3. Жер учаскесіне құқығы:
Право на земельный участок: | Жер учаскесіне жеке меншік құқығы
Право частной собственности на земельный участок | |
| 4. Жер учаскесінің алаңы, гектар***
Площадь земельного участка, гектар*** | 0.4725 | |
| 5. Жердің санаты:
Категория земель: | Өнеркәсіп, көлік, байланыс, ғарыш қызметі, қорғаныс, ұлттық қауіпсіздік мұқтажына арналған жер және ауыл шаруашылығына арналмаған өзге де жер
Земли промышленности, транспорта, связи, для нужд космической деятельности, обороны, национальной безопасности и иного несельскохозяйственного назначения | |
| 6. Жер учаскесінің нысаналы мақсаты:
Целевое назначение земельного участка: | кірме темір жолдарды пайдалану және оларға қызмет көрсету үшін
для эксплуатации и обслуживания железнодорожных подъездных путей | |
| 7. Жер учаскесін пайдаланудағы шектеулер мен ауыртпалықтар:
Ограничения в использовании и обременения земельного участка: | жоқ | |
| 8. Бөлінуі (бөлінеді/бөлінбейді)
Делимость (делимый/неделимый) | бөлінеді
делимый | |

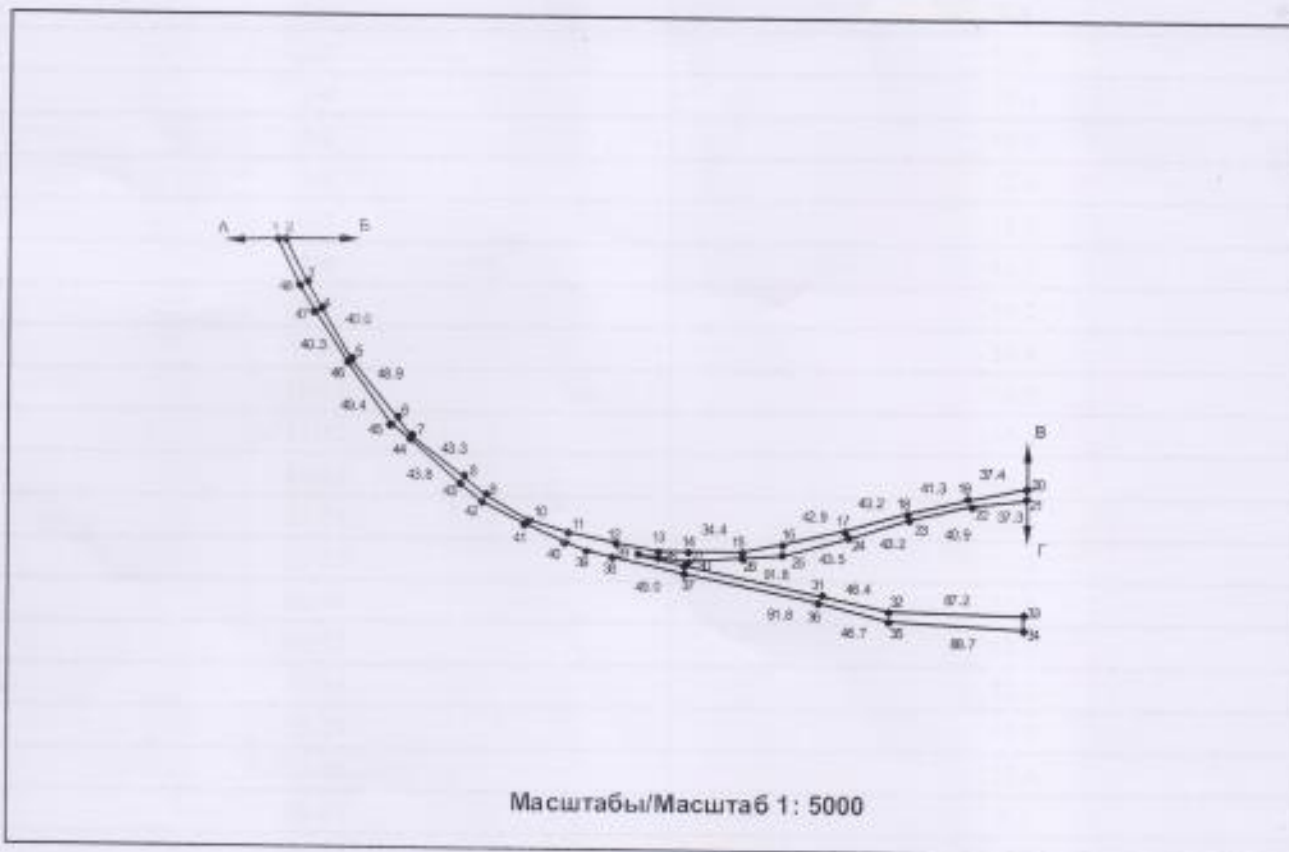
* Мекенжайдың тіркеу коды болған жағдайда көрсетіледі/Регистрационный код адреса указывается при наличии.

**Мерзімі мен аяқталу күні уақытыша пайдалану кезінде көрсетіледі/Срок и дата окончания указывается при временном использовании.


***Жер учаскесіне үлесі бар болған жағдайда қосымша көрсетіледі/Доля площади земельного участка дополнительно указывается при наличии.



Жер учаскесінің жоспары План земельного участка




Осы құжат «Азаматтық қызмет және қарулы күштердің қолданушыларының қызметі» Қазақстан Республикасының 2003 жылғы 7 желтоқсанындағы № 379-III Заңы 7-бабының 1-тармағына сәйкес қандай да бір мақсатпен құрылған құжат.
Дизайн және құрылыс жұмыстары: 1-саты. 7 ЖЕК от 7 желтоқ. 2003 жыл №279-III «ҚО» заңымен қабылданып, өзгерістермен толықтырып, өзгерістермен бекітіліп, қолданыстағы заңға айналдырылуына қатысты құжат.
Дизайн және құрылыс жұмыстарының С/с сәйкесінше, өзгерістермен толықтырып, өзгерістермен бекітіліп, қолданыстағы заңға айналдырылуына қатысты құжат.
Принтердің қолданушыларының қызметі және қарулы күштердің қолданушыларының қызметінің мақсатына сәйкесінше құрылған құжат.



Сызықтардың өлшемін шығару
Выноска мер линий

Бұрылысты нүктелердің № № поворотных точек	Сызықтардың өлшемі, метр Меры линий, метр
1-2	5.1
2-3	32.6
3-4	19.1
4-5	40.0
5-6	48.9
6-7	14.8
7-8	43.3
8-9	19.2
9-10	32.4
10-11	26.9
11-12	32.4
12-13	28.8
13-14	20.5
14-15	34.4
15-16	27.5
16-17	42.9
17-18	43.2
18-19	41.3
19-20	37.4
20-21	5.2
21-22	37.3
22-23	40.9
23-24	43.2
24-25	43.5
25-26	27.8
26-27	35.2
27-28	20.7
28-29	14.0
29-30	32.9
30-31	91.8
31-32	46.4
32-33	87.2
33-34	11.0
34-35	88.7

Осы құжат «Электрондық құжат және электрондық ақпарат қолдану пәнінде» Қазақстан Республикасындағы 2001 жылғы 7 желтоқсандағы № 170-III Заңы 7 бабының 1-тармағына сәйкес қазақстандықтарға арналған құжат.
Деректі құжаттың дерексіздігі туралы 1-статья 7-бабының 2-тармағында 2001 жылғы № 170-III Заңы «Об электронном документе и электронной подписи» федеральді заңының 1-тармағына сәйкес дерексіздігі туралы дерексіздігі туралы мәліметтер берілген.
Электрондық құжаттың пайдаланылуына Сіз еркін қол жеткізіңіз, сондай-ақ электрондық құжаттың көшірмесін алуға және оны басқа мақсаттарға пайдалануға арнайы тәсілдер арқылы мүмкін.
Проверить подлинность электронного документа Вы можете на сайте, а также посредством мобильности приложения «Мобильная электронная подпись».



35-36	46.7
36-37	91.8
37-38	49.0
38-39	17.9
39-40	15.2
40-41	27.1
41-42	32.7
42-43	19.9
43-44	43.8
44-45	15.3
45-46	49.4
46-47	40.3
47-48	19.3
48-1	33.3

Аралас учаскелердің кадастрлық нөмірлері (жер санаттары)**
Кадастровые номера (категории земель) смежных земельных участков******

Нүктесінен От точки	Нүктесіне дейін До точки	Сипаттамасы Описание
А	Б	өнеркәсіп, көлік, байланыс, ғарыш қызметі, қорғаныс, ұлттық қауіпсіздік мұқтажына арналған жер және ауыл шаруашылығына арналмаған өзге де жер землі промышленности, транспорта, связи, нужд космич. деят-ти, обороны, нац. без-ти и иного нес/х назнач.
Б	В	елді мекендердің (Қайранқол а.) жері землі населенных пунктов (с. Кайранколь)
В	Г	15-223-081-002
Г	А	елді мекендердің (Қайранқол а.) жері землі населенных пунктов (с. Кайранколь)

****Шектесулерді сипаттау жөніндегі ақпарат жер учаскесіне ақтіні дайындаған сотте күшінде/Описание смежности действительно на момент изготовления акта на земельный участок.

**Жоспар шекарасындағы бөгде жер учаскелері
Посторонние земельные участки в границах плана**

Жоспардағы № № на плане	Жоспар шекарасындағы бөгде жер учаскелерінің кадастрлық нөмірлері Кадастровые номера посторонних земельных участков в границах плана	Аланы, гектар Площадь, гектар
	ЖОҚ ЕТ	

Осы акт

"Азаматтарға арналған үкімет" мемлекеттік корпорациясы" коммерциялық емес акционерлік қоғамының Солтүстік Қазақстан облысы бойынша филиалмен жасады

Қосымша: «Кадастрлық құжат және қосымшалар» тақырыбындағы құжаттың Қысқартылған Ресубликациялық 2001 жылғы 7 наурыздың № 379-ІІ Заңы 7-бабының 1-тармағына сәйкес және тәжірибеге құжаттың Бірақ, Дәлелді құжаттың қолдануы туралы 1-тармақ 7-388-ші және 2001 жылғы 20-ші қаңтардағы № 2075-ІІ «ӘБ» заңнамасындағы және «Қазақстан Республикасының заңнамасына өзгерістер енгізу туралы заң» Заңнамасының қолдануына сәйкес. Осы құжаттың, сәйкесінше, «Кадастрлық құжат» қолдануына қатысты және тәжірибеге құжаттың Бірақ, Дәлелді құжаттың қолдануына сәйкес. Осы құжаттың, сәйкесінше, «Кадастрлық құжат» қолдануына қатысты және тәжірибеге құжаттың Бірақ, Дәлелді құжаттың қолдануына сәйкес. Осы құжаттың, сәйкесінше, «Кадастрлық құжат» қолдануына қатысты және тәжірибеге құжаттың Бірақ, Дәлелді құжаттың қолдануына сәйкес.



Настоящий акт изготовлен

Мөрдін орны:
Место печати:

Актің дайындалған күні:
Дата изготовления акта:



Федеральное коммерческого акционерного общества "Государственная корпорация "Дарын" Республики Северно-Казахстанской области

Д. Бекенов

«07» февраля «07» акпан
«07» февралы 2022 года

Осы актіні беру туралы жазба жер учаскесіне актілер жазылатын кітапта № 2202031420351877 болып жазылды.
Запись о выдаче настоящего акта произведена в книге записей актов на земельный участок за № 2202031420351877.

Осы құжат «Электрондық құжат және электрондық қолтаңба қолдану туралы» Заңымен Ресубликасымыз 2001 жылғы 7 желтоқсанда № 370-III Заңы Тобымен І қаралған заңның талаптарына сәйкестендірілген.
Деталь документ описан в статье 7 ЗК РК от 7 января 2001 года № 370-III «Об электронных документах и электронном цифровом подписании документов».
Электронный документ подписан в соответствии со ст. 7 Закона Республики Северно-Казахстанской области «Об использовании электронных документов и электронной подписи».
Процедура подписания электронных документов Вы можете увидеть на сайте агентства Республики Северно-Казахстанской области «Информационно-коммуникационный центр».

